














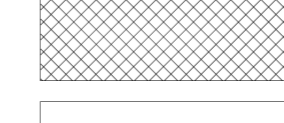





ZASADY I WARUNKI SYTUOWANIA TABLIC REKLAMOWYCH I URZĄDZEŃ REKLAMOWYCH - PLANSZA NR 2

WYODREBNIONE STREFY POSIADAJĄCE WSPÓLNE CECHY FUNKCYJALNO - PRZESTRZENNE

-  I strefa krajobrazowa - obszar ochrony krajobrazu historycznego (Stare Miasto)
-  II strefa krajobrazowa - obszar ochrony krajobrazu istotnego (Nowa Huta, strefa buforowa obszaru wpisanego na listę UNESCO, główne ulice wjazdowe do miasta)
-  III strefa krajobrazowa - obszar ochrony krajobrazu przyrodniczego
-  IV strefa krajobrazowa - obszar ochrony krajobrazu lokalnego
-  karty wskaźni (Załącznik nr 4)

ELEMENTY INFORMACYJNE W TYM NIE STANOWIĄCE USTALEŃ UCHWAŁY

- | | |
|--|--|
|  granica miasta Krakowa |  punkty widokowe |
|  granice gmin sąsiednich |  ciągi i osie widokowe |
|  istniejące budynki |  drogi główne ruchu przyspieszonego |
|  istniejący układ drogowy - osie ulic |  drogi główne |
|  istniejące linie kolejowe |  drogi zbiorcze |
|  tereny zamknięte |  drogi lokalne |
|  rzeka Wisła, ważniejsze ciek i zbiorniki wodne |  drogi dojazdowe |

